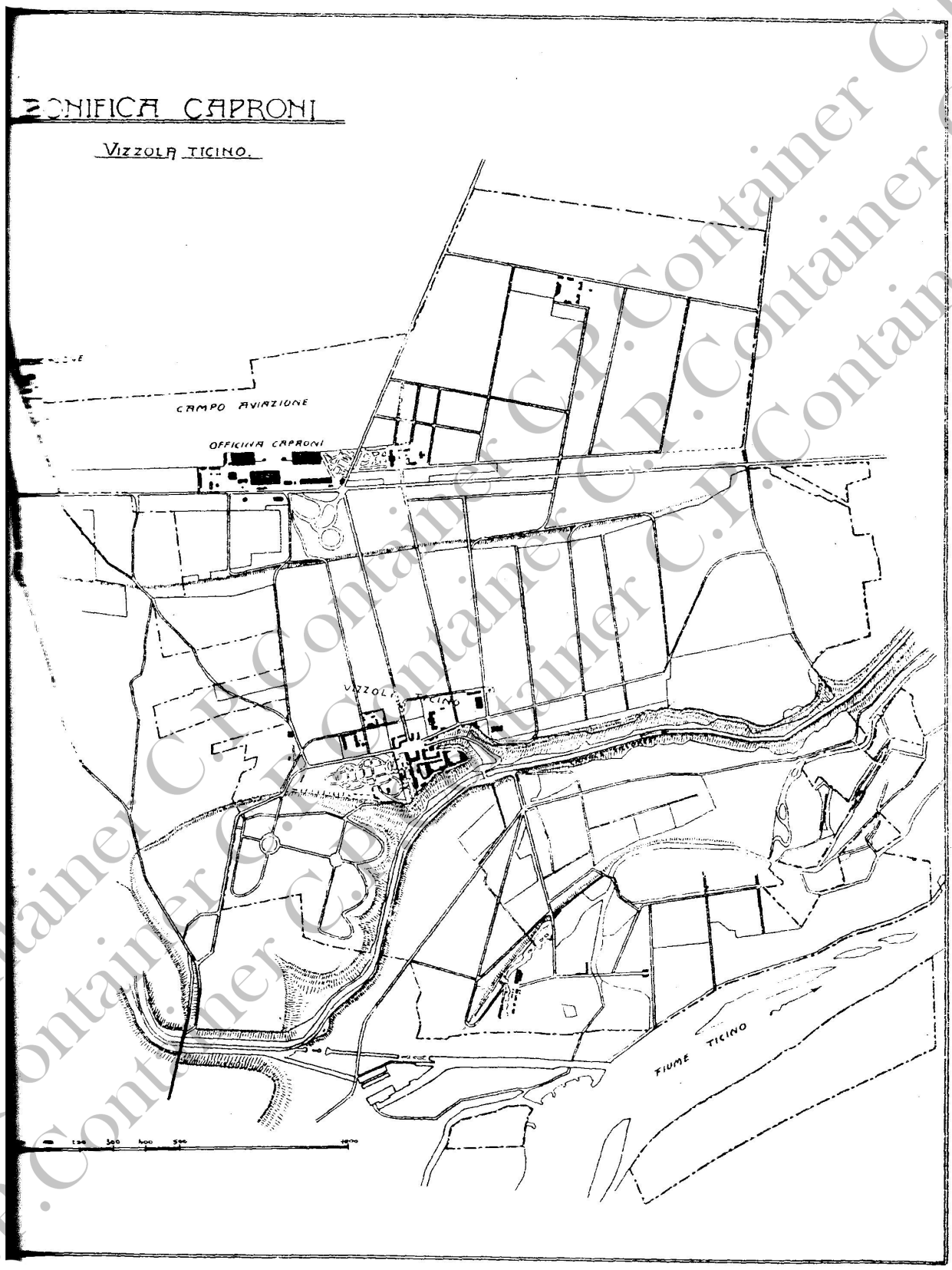

cfr. SCHEDA ICONOGRAFICA n.192

SCHEDA ICONOGRAFICA

n° 192

anno o epoca:	aprile 1933
luogo:	Vizzola Ticino
autore:	-
soggetto:	Bonifica Caproni, Vizzola Ticino
tecnica:	china su lucido
formato:	cm 24x32
scala:	-
archivio:	Archivio privato Massimo Caproni, Vizzola Ticino
fondo:	-
segnatura:	cartella 31, 1933
fonte eventuale:	-

descrizione

Planimetria di tutta l'area interessata dalla Bonifica Caproni tra il fiume Ticino e il campo aeronautico Cascina Malpensa.

riproduzione: copia xerox

-SCUOLA AVIAZIONE CAPRONI- VIZZOLA TICINO-

-PIANTA- SCALA 1÷500-

TAV. 510

4 luglio 1936

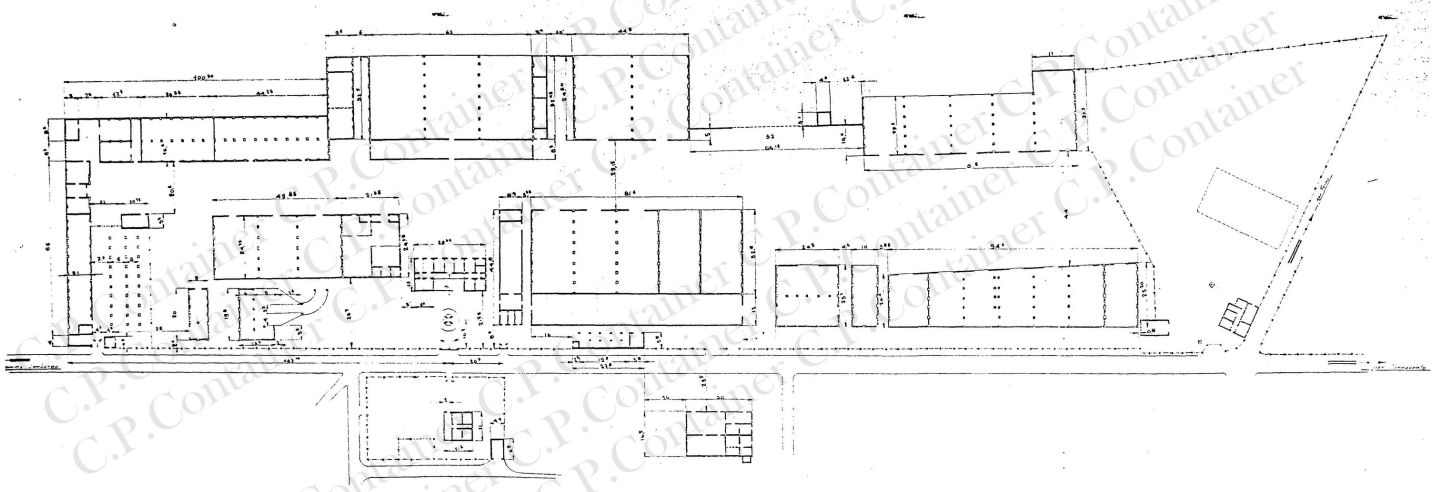

C.P.Container

cfr. SCHEDA ICONOGRAFICA n.193

SCHEDA ICONOGRAFICA

n° 193

anno o epoca: luglio 1936
luogo: Vizzola Ticino
autore: -
soggetto: Scuola Aviazione Caproni, Officine di Vizzola Ticino
tecnica: china su lucido
formato: cm 115x70
scala: 1:500
archivio: Archivio privato Massimo Caproni, Vizzola Ticino
fondo: -
segnatura: -
fonte eventuale: -

descrizione

Planimetria delle Officine ed edifici annessi.

riproduzione: copia ridotta xerox


SOCIETÀ VIZZOLO S.A.
STABILIMENTO OFFICINA
LAVORAZIONE MORSETTI
TETTOIA PER
DEP. CASSONE
DEP. LEGNA
MOLA TRICICLON E LAVAGGIO
LAVAGGIO BOTTIGLIE LATTE
SABBIATRICE A SABBIA
LEGGERA A POLVERE DI PIETRA
DEP. MATTA
SCARAGGIO E PROVA SERR. E RAD.
DEP. ATTREZZ. OFFICINA
REPARTO PREPARAZ. MATERIALI
DEPOSITO CASSE E MATER. MOBILE
CABINA
BOMBOLE OSSIGENO
DEP. GESSO-CEMENTI CAVALLETTI-SCUFFE E MATERIALE EDILIZIO VARIE
FORNELLONI
GASOMETRO PER ACETILENE
DEP. COMPRESSORE
PUNTO
DEP. CARBURO DI CALCIO
OSSIDAZIONE ANODI
ELETTROGALVANICA
DEP. TUBISTI
DEP. ELETTRICISTI
DEP. BULLONERIA
MAGAZZINO CENTRALE
REPARTO ATTREZZISTI
SALA COMPRESSORI
cfr. SCHEDA ICONOGRAFICA n.194

SCHEDA ICONOGRAFICA

n° 194

anno o epoca:	marzo 1943
luogo:	Vizzola Ticino
autore:	-
soggetto:	Scuola Aviazione Caproni, Vizzola Ticino
tecnica:	matita su lucido
formato:	cm 134x67
scala:	1:100
archivio:	Archivio Ufficio Tecnico "Gruppo Agusta-Caproni Vizzola costruzioni aeronautiche".
fondo:	contenitore A21
segnatura:	tav. 521
fonte eventuale:	-

descrizione

Planimetria di parte delle Officine con indicazione dei reparti e dei depositi.

riproduzione: copia ridotta xerox

T XII - 74

Indirizzi Telegrafici
Telegraphic Addresses:
Aeron. LUAYO
Comm. ITAV/TRAF ROMA

ITALIA
AERONAUTICA MILITARE ITALIANA
ISPETTORATO TELECOMUNICAZIONI E ASSISTENZA AL VOLO
2° Reparto Traffico Aereo
3° Ufficio Regolamentazione - 3ª Sezione A.I.S.
Piazzale degli Archivi (EUR)
00100 ROMA

NOTAM
B 55-59/74
18 NOV

55 - Aeroporto di Vizzola/Ticino

L'aeroporto di Vizzola/Ticino è aperto all'attività della società Caproni/Vizzola.

Caratteristiche:

Posizione: 45°37'50"N 08°42'28"E
Altitudine: M 232 (761 FT) MSL
Ubicazione: KM 1 SW aeroporto Milano/Malpensa
Orario: HJ∓30
Telefono: 23822 Gallarate

Pista di involo:

Dimensioni: M 600x50
QFU: 170°/350°
Rivestimento: erboso

Direzione di circoscrizione aeroportuale:

Milano/Malpensa

CDA giurisdizionale:

Milano/Malpensa

Esercente:

Società Caproni/Vizzola

Servizio circolazione aerea:

frequenza turistica 123.5 MHZ TWR Malpensa.

56 - Aeroporto Lido delle Nazioni (Ferrara)

L'aeroporto « Lido delle Nazioni » (Ferrara) è aperto limitatamente all'attività diurna in VFR dell'Aero-Club di Ferrara e della Società « Nesco Italiana s.a.s. »

Caratteristiche:

Posizione: 44°46'16"N 12°14'01"E
Altitudine: 11,50 M (37,73 FT) MSL
Ubicazione: KM 49,5 per 094° da Ferrara
Orario: HJ∓30
Telefono: 88293 della rete di Comacchio (prefisso telesezione 0533)

Pista di involo:

Dimensioni: 1.000x50 M
QFU: 041°/221°
Rivestimento: erboso
Resistenza: non determinata

Segnalazioni a terra:

Quadrato segnali e manica a vento

Frequenze:

Non disponibili

Servizio sanitario e antincendi:

Assicurato

Esercente:

Aero Club Ferrara

CDA giurisdizionale:

Rimini

Direzione aeroporto civile di giurisdizione:

Bologna

Infrastrutture a terra:

E' disponibile un hangar per il ricovero di aeromobili

Limitazioni:

a) Circuito di traffico: a sinistra a 1.000 FT AGL.
b) Sul prolungamento pista 04 esiste una torre piezometrica provvista di segnalazione diurna.

57 - Aeroporto privato L'Aquila/Preturo

L'aeroporto privato di L'Aquila/Preturo, è aperto al traffico aereo per la sola attività dei velivoli a motore dell'Aero-Circolo L'Aquila.

Caratteristiche:

Posizione: 42°22'N 13°18'E
Altitudine: 670 M (2198 FT) MSL
Ubicazione: KM 7,5 per 300° da L'Aquila
Orario: HJ∓30
Telefono: 60413 rete urbana L'Aquila, prefisso 0862

Pista di involo:

Dimensioni: 800x50 M
QFU: 348°/168°
Rivestimento: erboso
Resistenza: non determinata

(continua)

cfr. SCHEDA ICONOGRAFICA n.195

C.P.Container

SCHEDA ICONOGRAFICA

n° 195

anno o epoca: novembre 1974
luogo: Roma
autore: Aeronautica Militare Italiana, ispettorato delle telecomunicazioni e assistenza al volo.
soggetto: Aeroporto di Vizzola Ticino
tecnica: documento dattiloscritto
formato: cm21x29,7
scala: -
archivio: Archivio Ufficio Tecnico "Gruppo Agusta-Caproni Vizzola costruzioni aeronautiche".
fondo: -
segnatura: -
fonte eventuale: -

descrizione

Caratteristiche tecniche della pista di volo delle Officine Caproni Vizzola.

riproduzione: copia xerox